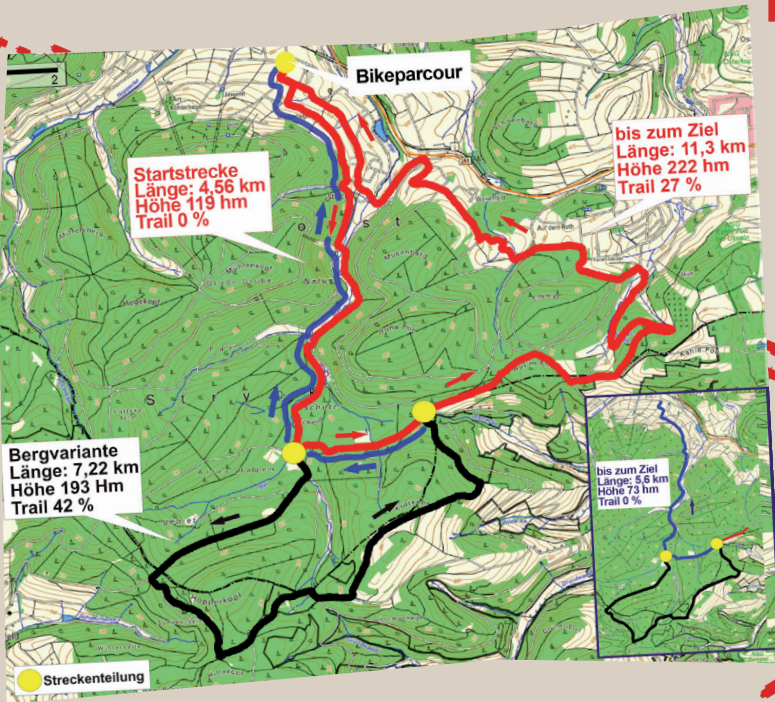


Willinger MTB Kid's Netz

Hasen Tour Teil II

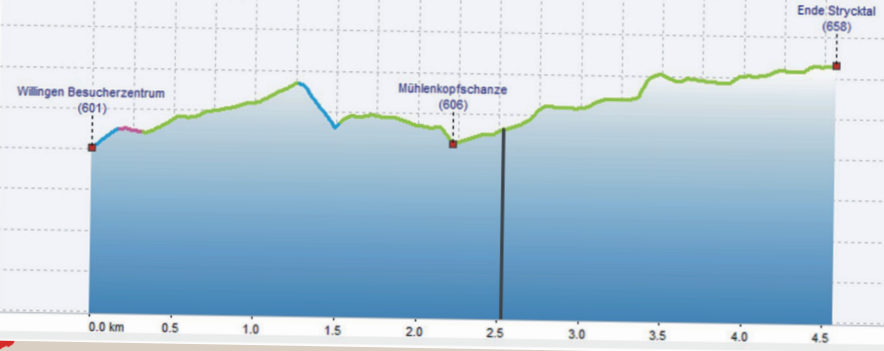


Start: Besucherzentrum Bikeparcour
Kondition: mittlere Anforderung
Fahrtechnik: blaue Strecke leicht, rote Strecke mittel, schwarze Strecke schwer

Bei dieser Tour hatten wir den Hasen als Vorbild. Die Tour führt uns nach Usseln. Es geht wie die meisten Touren durchs Strycktal, aber jetzt halten wir uns links. Am Ende des Stryckts haben wir die erste Streckenteilung. Entweder ich fahre den roten Hasen, direkt mit leichten Anstiegen, über leichte bis mittlere Untergründe in Richtung Usseln oder ich nehme den schwereren Streckenabschnitt mit sehr ruppigen Wegen, schwarzer Hase eben. Dieser Abschnitt führt uns über den Kohlenmeiler „Toter Mann“ über die Höhen von Titmaringhausen wieder auf die rote Hasen Tour. Sollte nun die Kondition für die Streckenführung nicht mehr ausreichen, (siehe Kartenausschnitt) kann man dem blauen Hasen ins Ziel folgen. Ansonsten geht es mit dem roten Hasen über das Biathlon-Stadion zurück nach Willingen.

Hase Start-Strecke

Länge 4,56 km
 Höhenmeter 119 Hm
 Trail 0 km 0 %



Kid's MTB-Netz Willingen

BikeWelt
 Willingen
 SAUERLAND
 have it all!
 Legende

- Asphalt mit Autoverkehr
- Radweg Verkehrsberuhigte Straße
- Schotterweg
- Naturbelassener Weg Trail
- Ettelsberg Bahn Lift Kabinenbahn



Hase Verbindung-Strecke

Länge 1,37 km
 Höhenmeter 31 Hm
 Trail 0 km 0 %



Impressum:
Konzeptidee / Touren:
 Volker Schröder, 34508 Willingen (Upland),
www.bike-hotel.com

Konzept, Fotos und Realisation:
 marketing-wilke, 34508 Willingen (Upland)
www.marketing-wilke.de

Herausgeber:
 Gemeinde Willingen (Upland)
 der Gemeindevorstand
 Abteilung Tourist-Information
 Am Hagen 10, 34508 Willingen (Upland)
 Telefon: +49 (0)5632 96 94 353
 Telefax: +49 (0)5632 96 94 395
willingen@willingen.de
www.willingen.de

Kartenmaterial: GeoBasis-DE/BKG 2013
Profil vom Programm: Bike GPS Rich Track

Stand April 2013

Willinger MTB Kid's Netz

Hasen Tour Teil 2

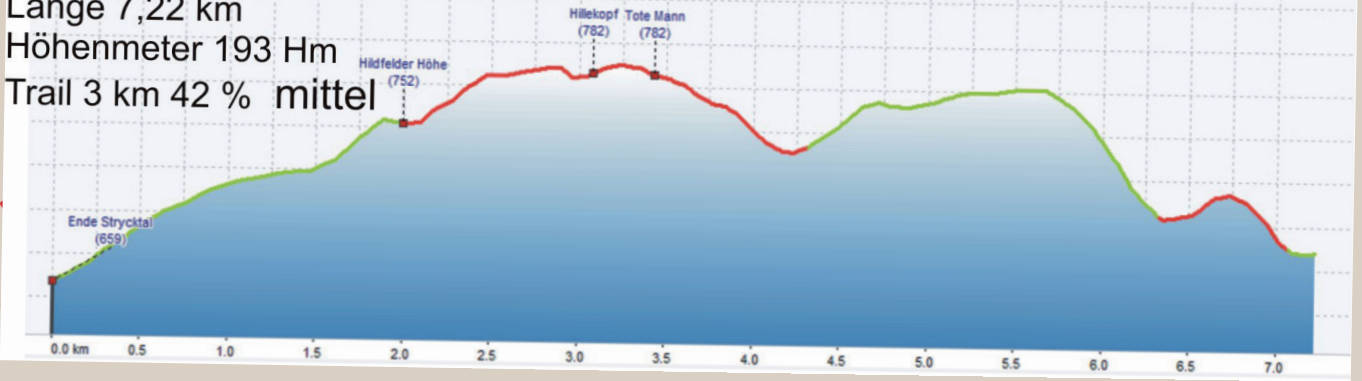


Hase Verbindungsstrecke

Länge 7,22 km

Höhenmeter 193 Hm

Trail 3 km 42 % mittel



Hase zum Ziel

Länge 5,61 km

Höhenmeter 73 Hm

Trail 0 km 0 %



Hase zum Ziel

Länge 9,91 km

Höhenmeter 195 Hm

Trail 3,1 km 31 % leicht

