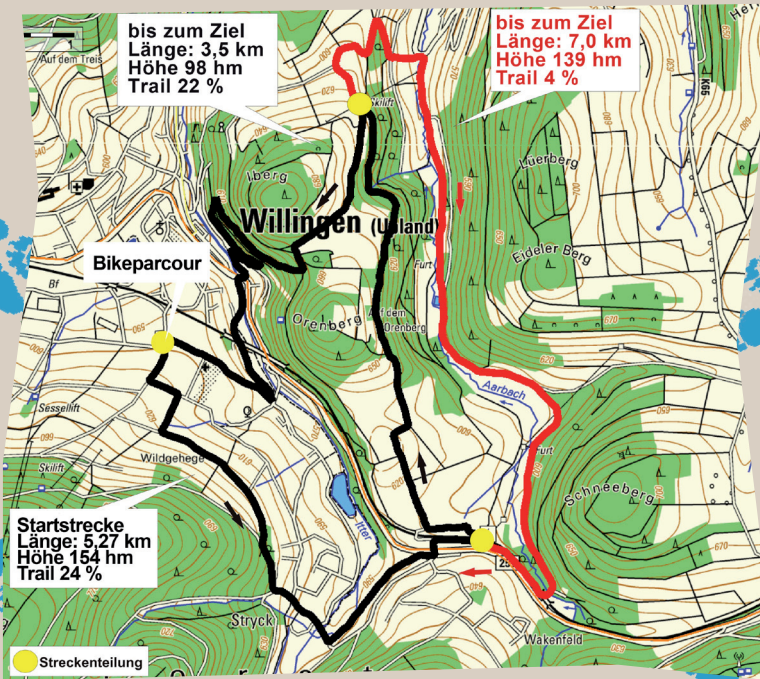


# Willinger MTB Kid's Netz

## Bären Tour



**Start:** Besucherzentrum Bikeparcour  
**Kondition:** höhere Anforderung  
**Fahrtechnik:** rote Strecke mittel, schwarze Strecke schwer

Orenberg, Iberg, Schwalefeld - Eckpunkte der bärenstarken Tour. Warum ist der Startabschnitt, als schwarzer Bär gekennzeichnet? Weil auf den ersten 4 km 131 hm zu bewältigen sind und das kann so manchen Mountainbiker schon zur Verzweiflung bringen. Habe ich erstmals einen Teil der Orenberggrampe bewältigt, belohne ich mich mit dem flowigen Teil über das Drei Dörfer Eck Richtung Schwalefeld. In der Nähe der Liftrasse habe ich nun meinen Knotenpunkt, es geht rot weiter nach Schwalefeld, vorbei an einem Spielplatz mit integriertem Bikeparcour durch das Aartal zum Ziel zurück oder wir biken auf der Willinger Seite zur Orenbergschanze. Oberhalb der Schanze führt uns ein schwerer Trail runter zum Auslauf. Wer sich nicht ganz sicher ist sollte hier kurz schieben oder zumindestens eine Streckenbesichtigung durchführen, um zu entscheiden, ob die 100 m für ihn fahrbar sind. Die restlichen Trails sind dann wieder befahrbar.



Kid's MTB-Netz Willingen

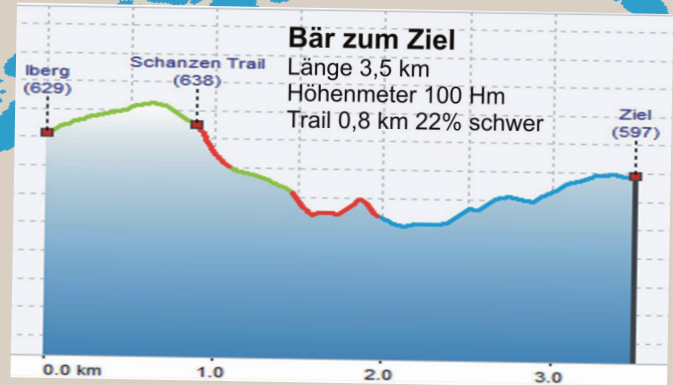
### Bär Start-Strecke

Länge 5,27 km  
Höhenmeter 154 Hm  
Trail 1,3 km 24% leicht



### Bär zum Ziel

Länge 3,5 km  
Höhenmeter 100 Hm  
Trail 0,8 km 22% schwer



**BikeWelt**  
Willingen  
SAUERLAND  
have it all!

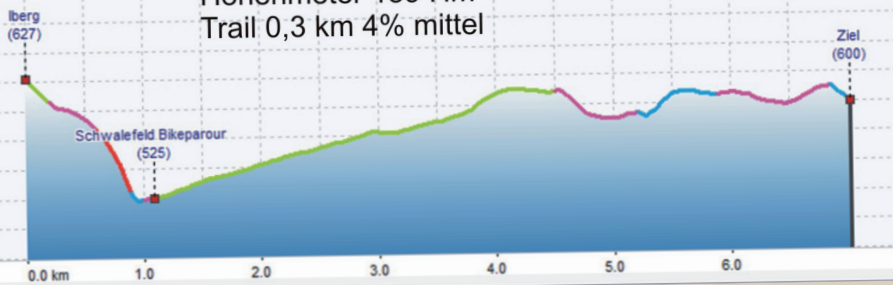


### Legende

- Asphalt mit Autoverkehr
- Radweg Verkehrsberuhigte Straße
- Schotterweg
- Naturbelassener Weg Trail
- Ettelsberg Bahn Lift Kabinenbahn

### Bär zum Ziel

Länge 7,0 km  
Höhenmeter 139 Hm  
Trail 0,3 km 4% mittel



Impressum:

**Konzeptidee / Touren:**

Volker Schröder, 34508 Willingen (Upland),  
www.bike-hotel.com

**Konzept, Fotos und Realisation:**

marketing-wilke, 34508 Willingen (Upland)  
www.marketing-wilke.de

**Herausgeber:**

Gemeinde Willingen (Upland)  
der Gemeindevorstand  
Abteilung Tourist-Information  
Am Hagen 10

34508 Willingen (Upland)  
Telefon: +49 (0)5632 96 94 353  
Telefax: +49 (0)5632 96 94 395  
willingen@willingen.de  
www.willingen.de

**Kartenmaterial:** GeoBasis-DE/BKG 2013  
**Profil vom Programm:** Bike GPS Rich Track